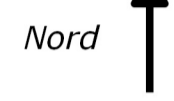


Échelle du plan d'ensemble de la commune

0 100 200 300 400 500 m

1:5 000



Légende

Secteurs

- Ua
- A : zone agricole
- Nh
- Np
- Nx
- V
- Uj
- Secteur de taille et de capacité d'accueil limitées (STECAL)

Voirie et espace public

- Emplacement réservé

Patrimoine bâti

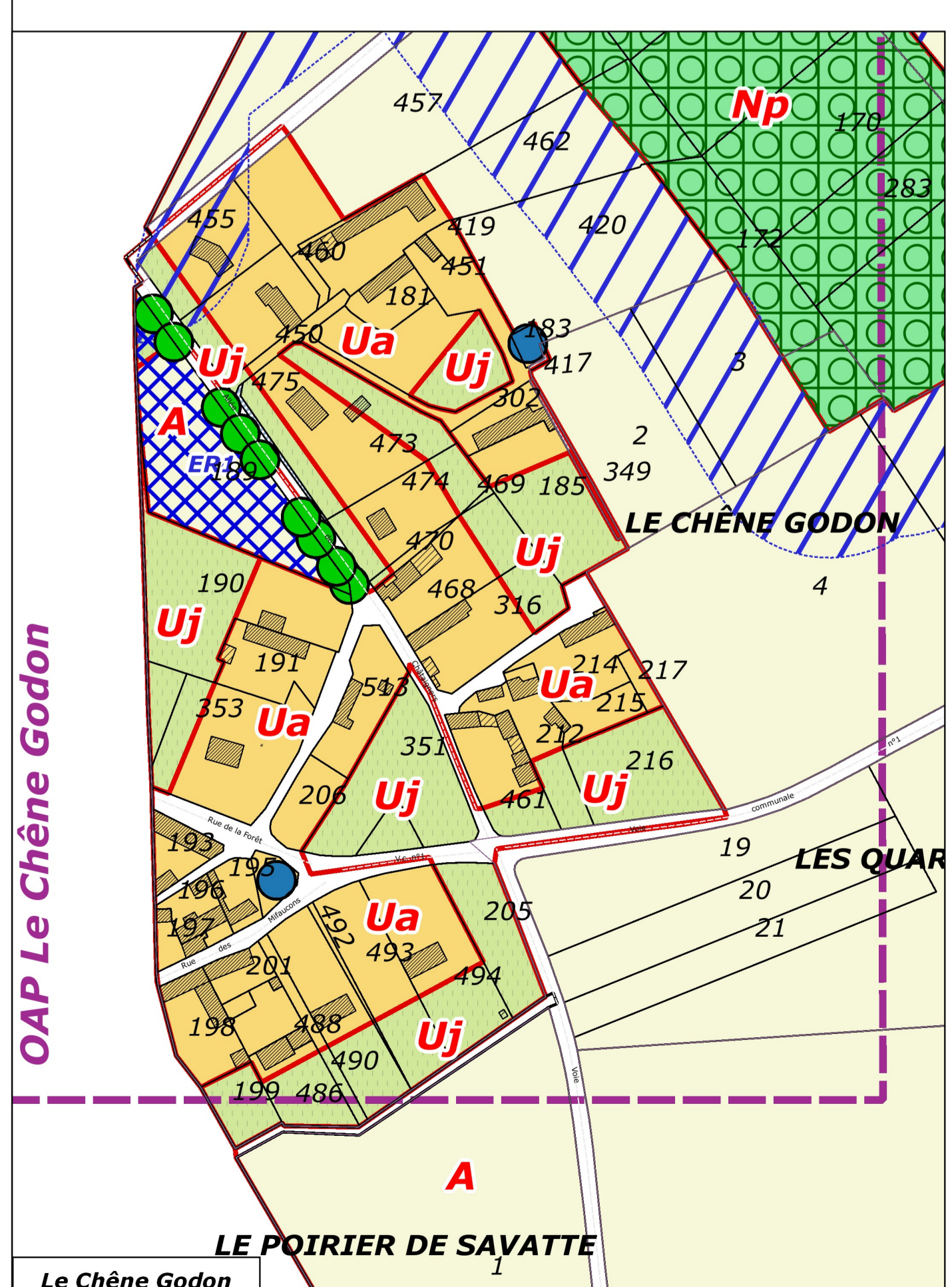
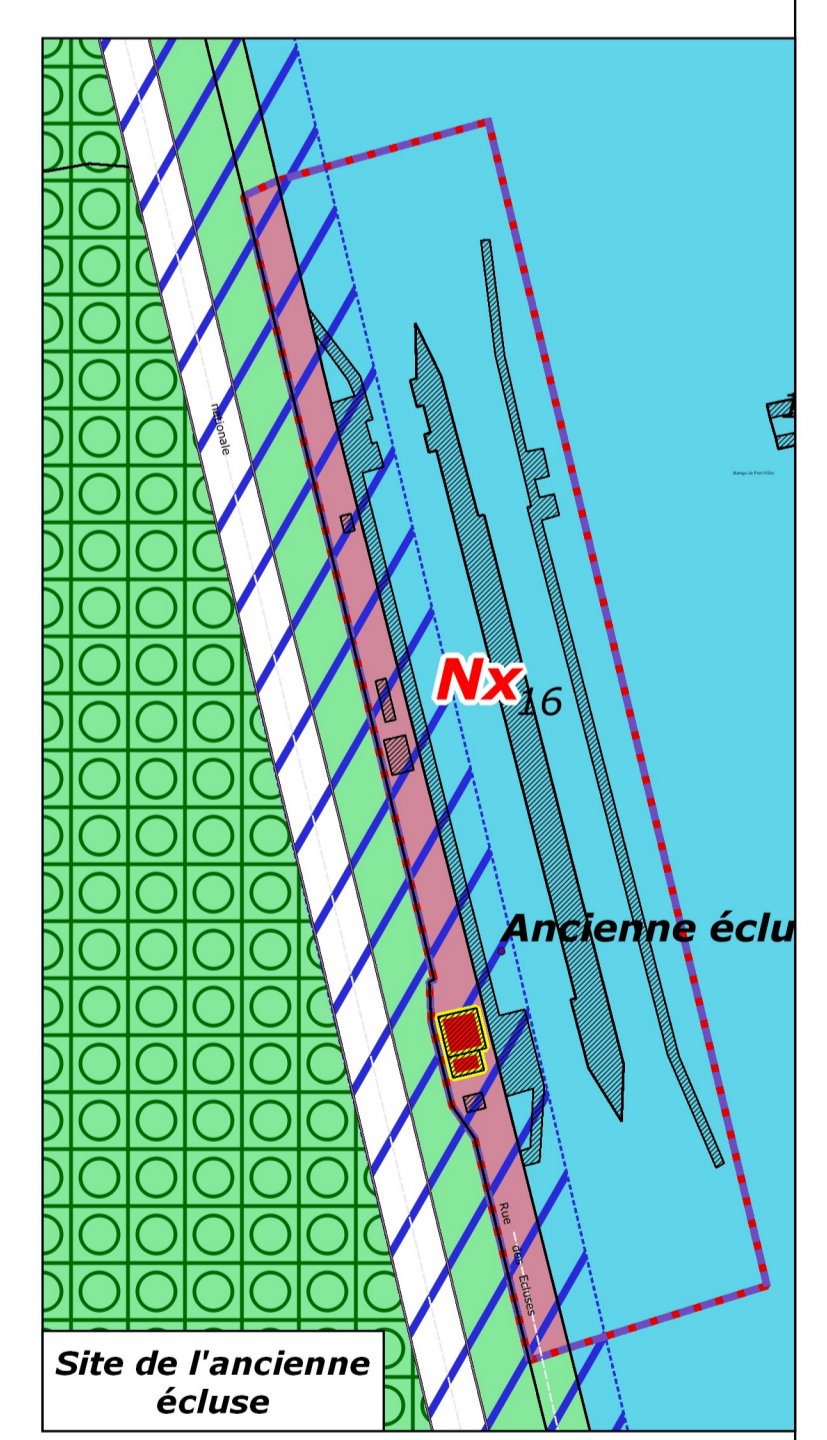
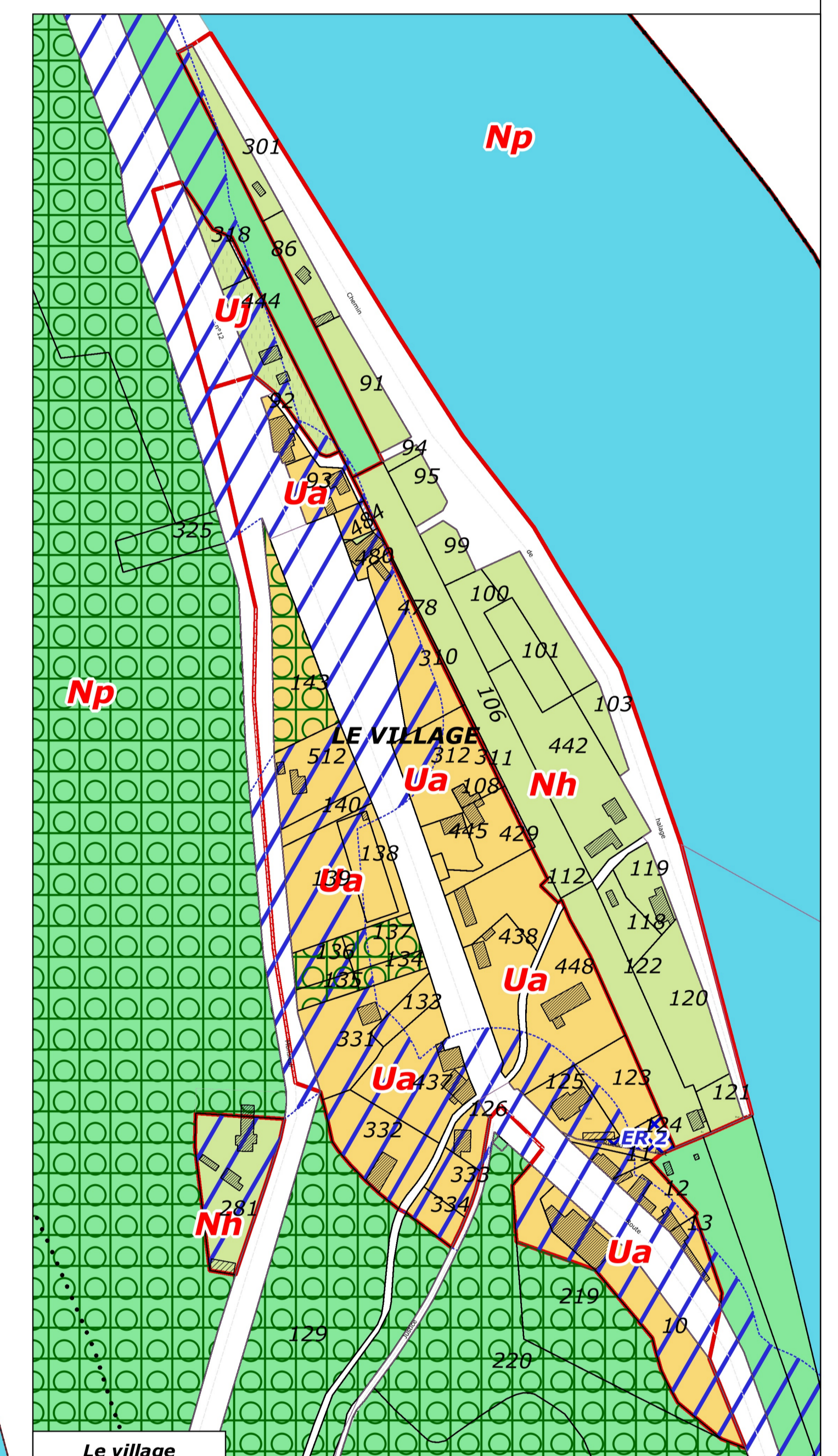
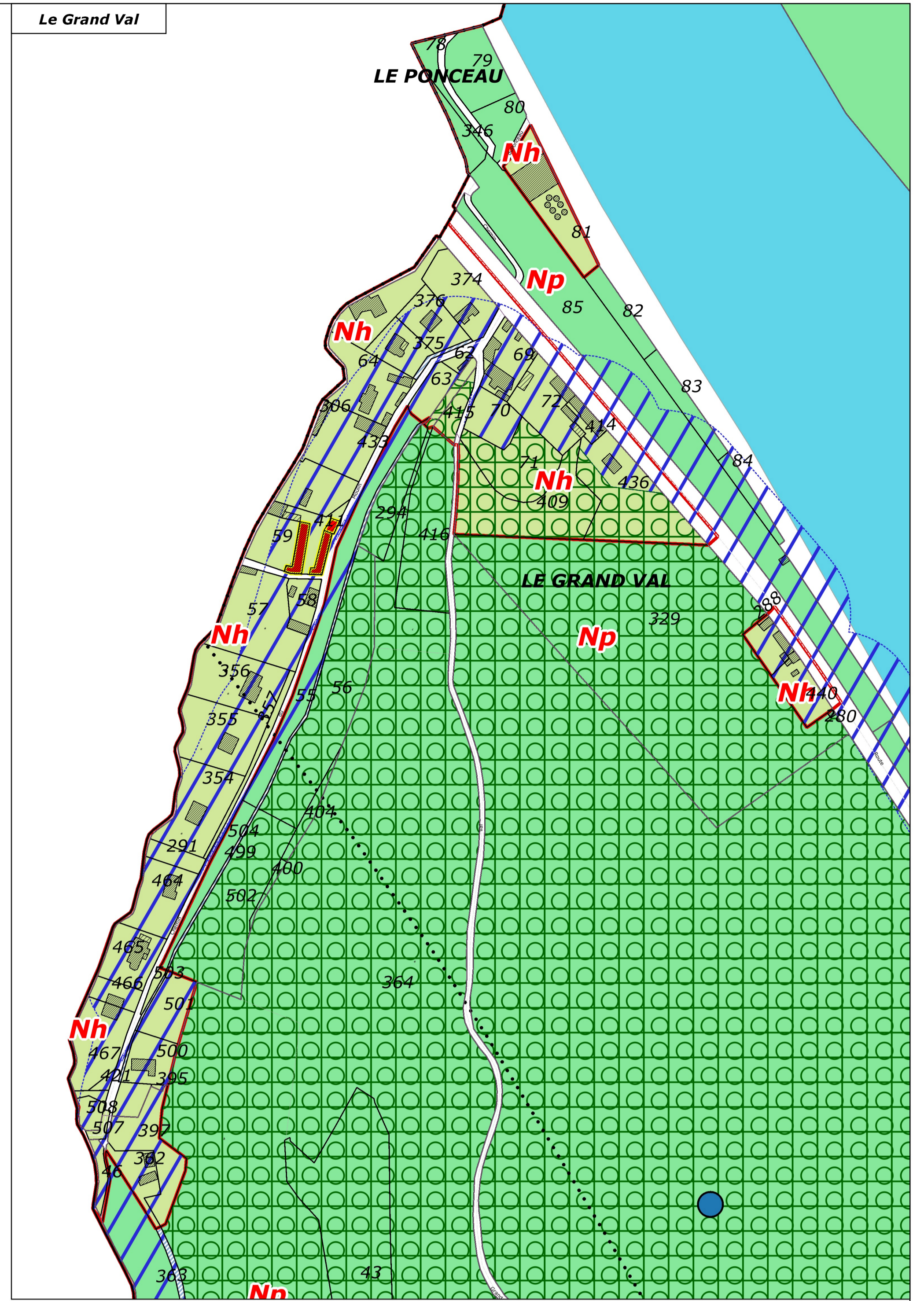
- Élément de patrimoine bâti à protéger
- Bâtiment remarquable à préserver
- Bâti situé en zone agricole ou naturelle pouvant changer de destination

Trames verte et bleue

- Élément de patrimoine naturel à préserver
- Haie à préserver
- Espace boisé classé
- Bande de protection de 50 m à partir de la lisière de la forêt
- Mare à préserver

Informations complémentaires

- Mise à jour du cadastre (bâtiments)
- Bâtiment démolé
- Secteur concerné par les orientations d'aménagement et de programmation (OAP)
- Zone de bruit



Liste des emplacements réservés (ER) instaurés au bénéfice de la commune

Numéro	Objet	Parcelles (pp = pour partie)	Superficie
1	Création d'un espace public	B 189	3 694 m ²
2	Création d'un parking	B 124	333 m ²

Échelle des plans de détails
0 25 50 75 100 m
1:2 000

